

КУБОК РОССИИ
ПО РАЛЛИ. 2 ЭТАП



29.01–01.02.2026



2026

ЛАХДЕНПОХЬЯ

ДОРОЖНАЯ КНИГА





Все экипажи, включая "нулевые", обязаны знать и выполнять требования статьи 4.5 действующих Правил организации и проведения ралли «Безопасность на ралли».

Если Вы видите показанный красный знак символ «SOS» или автомобиль, потерпевший аварию, вблизи которого не видно членов пострадавшего экипажа (или видно, что они находятся внутри автомобиля) и не показывается зеленый знак символ «ОК», Вы должны НЕМЕДЛЕННО остановиться для оказания помощи и как можно точнее выяснить следующую информацию:

- стартовый номер попавшего в аварию экипажа;
- количество пострадавших в экипаже и/или иных лиц;
- факт блокирования в автомобиле и/или вне его любого члена экипажа;
- точное место аварии (с указанием позиции в дорожной книге и любых других "привязок" на местности;
- любую другую жизненно важную информацию (пожар, вода и т.д.) .

Одновременно с выяснением данной информации примите меры для остановки всех следующих экипажей, а также используя все имеющиеся в вашем распоряжении средства связи (телефон, радиосвязь и пр.) известите о случившемся штаб ралли.

Сообщите следующему за Вами остановившемуся автомобилю вышеуказанную информацию. Он должен проехать от места происшествия в сторону ближайшего по ходу движения поста связи и сообщить о происшествии.

Все последующие автомобили, которым тоже должен показываться красный знак – символ «SOS», обязаны остановиться для выяснения необходимости помощи. Дальнейшее движение разрешается только в дорожном режиме без создания помех для беспрепятственного проезда автомобилей медицинской помощи и спасательных служб.

Если Вы при движении на СУ видите **красный** флаг, показанный дорожным маршалом, одетым в идентифицирующую одежду, Вы обязаны немедленно снизить скорость и находиться в готовности остановиться. Дальнейшее движение разрешается только в дорожном режиме.

В случае остановки автомобиля на СУ независимо от причины (за исключением остановки в связи с вышеописанными обстоятельствами и случаев, когда Ваш автомобиль полностью находится вне дороги и очевидно не мешает прохождению других автомобилей) Вы должны для предупреждения последующих экипажей выставить на заметное место за 100 метров до места остановки автомобиля один красный светоотражающий знак «треугольник», а второй установить за 10 - 15 метров до автомобиля. Оба знака "треугольник" должны быть установлены с той же стороны дороги, где находится автомобиль.

В случае аварии, когда не требуется немедленная медицинская помощь, Вы должны четко показывать зеленый знак символ «ОК» всем последующим экипажам и любому вертолету, пытающемуся оказать помощь.

Если Вы покидаете свой автомобиль, знак «ОК» должен быть выставлен так, чтобы его было ясно видно другим проезжающим экипажам, и надежно закреплен на автомобиле.

Номер телефона для экстренных случаев:

+7 921 935 01 41 - Главный судья (Руководитель Гонки).

Если Вы сошли, сообщите Главному секретарю по телефону:

+7 922 640 10 29, после чего как можно быстрее – на ближайшем контрольном посту – сдайте свою контрольную карту с указанием причины схода или передайте ее с открывающим трассу



РАЛЛИ "ЛАХДЕНПОХЬЯ 2026" НЕОБХОДИМЫЕ ТЕЛЕФОНЫ



Штаб ралли:

Республика Карелия, г. Лахденпохья,
ул. Пионерская, д.5,
Центр детского творчества

+7 922 640 10 29

Руководители служб ралли:

ГЛАВНЫЙ СУДЬЯ (РУКОВОДИТЕЛЬ ГОНКИ)	Олег КРЫЛОВ	+7 921 935 01 41
ГЛАВНЫЙ СЕКРЕТАРЬ	Наталья ГОГОЛЕВА	+7 922 640 10 29
ОФИЦЕР ПО СВЯЗИ С УЧАСТНИКАМИ	Виталий СИНИЦКИЙ	+7 921 181 01 01
КОМИССАР ПО МАРШРУТУ	Роман КАПУСТИН	+7 904 513 85 58
КОМИССАР ПО БЕЗОПАСНОСТИ	Антон ЮХЛЯКОВ	+7 905 238 74 74 +7 911 366 27 79
ТЕХНИЧЕСКИЙ КОМИССАР	Юрий ПРОХОРОВ	+7 921 634 79 24
ОФИЦЕР ПАРКА СЕРВИСА	Игорь ОРЛОВ	+7 921 782 99 92
ПРЕДСТАВИТЕЛЬ ОРГАНИЗАТОРА	Анна ЗАВЕРШИНСКАЯ	+7 903 109 32 06

КУДА ЗВОНИТЬ В ЭКСТРЕННОМ СЛУЧАЕ

112

ЕДИНЫЙ НОМЕР ВЫЗОВА
ЭКСТРЕННЫХ ОПЕРАТИВНЫХ СЛУЖБ



ПОЖАРНАЯ
ОХРАНА

101



ПОЛИЦИЯ

102



СКОРАЯ
ПОМОЩЬ

103



ГОРГАЗ

104

Номера экстренных служб едины для всех операторов сотовой связи



РАЛЛИ "ЛАХДЕНПОХЬЯ 2026"

УСЛОВНЫЕ ОБОЗНАЧЕНИЯ




















	Направление трассы ралли. Главная дорога выделена линией большей толщины.		Светофор
	Трасса СУ. Ретардер. Расстояние до финиша СУ в правом нижнем углу.		Дорожные знаки, дорожные указатели
	Пункт КВ		Начало населенного пункта Окончание населенного пункта
	Старт СУ		Остановка автобуса
	Финиш СУ		Мост, вода
	Отметка времени "СТОП"		Подстанция
	Пост связи		Дорожные столбики
	Медицинский пост		Пост контроля шин
	Сервис		Стелла. Памятник. Воинское захоронение.
	Стартовая/финишная арка		АЗС
	Дом, строение, забор		Место смены покрытия
	Заправочная зона		До первой позиции следующей страницы меньше 200 м
	Столб, опора ЛЭП		Внимание. ! Опасно. !! Очень опасно. !!!



РАЛЛИ "ЛАХДЕНПОХЬЯ 2026" УСЛОВНЫЕ ОБОЗНАЧЕНИЯ



57.012205 28.550514	Координаты GPS		Телефон
	Железнодорожный переезд		Линия электропередач
	Знаки, введенные Организатором		Брод
	Дерево, куст		Перекресток с круговым движением и направление движения на нем
	Сено		Километровый указатель
	Пост ДПС		Масштабная линейка
	Зрительская зона		Направление сторон света
	Спортивный автомобиль		Автомобиль службы дистанции
	Информационные таблички		Конец ограничений



РАЛЛИ "ЛАХДЕНПОХЬЯ 2026"

МАРШРУТНЫЙ ЛИСТ РАЛЛИ



КВ/СУ	Наименование КВ/СУ	Дистанция СУ	Дистанция связи	Дистанция общая	Норма времени	Средняя скорость	1 экипаж
СУББОТА, 31 ЯНВАРЯ 2026 ГОДА		восход солнца 09:24 заход солнца 17:02					
0	Сервис Выход	ВРЕМЯ СТАРТА 1 ЭКИПАЖА					09:30
1	Ихала		13,78	13,78	00:19	43,52	09:49
СУ 1	ИХАЛА	14,92					09:52
33 1	Дистанция до этой зоны	(14,92)	(19,09)	(34,01)			
	Дистанция до следующей зоны	(28,15)	(49,90)	(78,05)			
2	Перекресток		23,84	38,76	00:48	48,45	10:40
СУ 2	БУДЕННЫЙ	15,00					10:43
3	Старое шоссе		4,99	19,99	00:26	46,13	11:09
СУ 3	КИЛЬПОЛА	13,15					11:12
ЗА*	Сервис Вход		26,38	39,53	00:48	49,41	12:00
	ПАРК СЕРВИСА "А" "ТЕРРИТОРИЯ"	43,07	68,99	112,06			
	Всего по 1-й секции	43,07	68,99	112,06			
* - на КВ ЗА разрешены ранние прибытие и отметка							
3Б	Сервис Выход	НОВЫЙ ПОРЯДОК СТАРТА					14:00
33 2	Дистанция до этой зоны	(28,15)	(49,90)	(78,05)			
	Дистанция до следующей зоны	(14,92)	(19,09)	(34,01)			
4	Ихала		13,78	13,78	00:19	43,52	14:19
СУ 4	ИХАЛА	14,92					14:22
33 3	Дистанция до этой зоны	(14,92)	(19,09)	(34,01)			
	Дистанция до финиша ралли	(28,15)	(51,22)	(79,37)			
5	Перекресток		23,84	38,76	00:48	48,45	15:10
СУ 5	БУДЕННЫЙ	15,00					15:13
6	Старое шоссе		4,99	19,99	00:26	46,13	15:39
СУ 6	КИЛЬПОЛА	13,15					15:42
7	Подийум		26,38	39,53	00:48	49,41	16:30
	Процедура проезда через подиум, экспресс-награждение. По указанию официальных лиц						
8*	Финиш		1,32	1,32	00:45	1,76	17:15
* - на КВ 8 разрешены ранние прибытие и отметка							
Закрытый парк финиша, заключительная техническая инспекция							
	Всего по 2-й секции	43,07	70,31	113,38			
	ИТОГО ПО РАЛЛИ	86,14	139,30	225,44			

СЕКЦИЯ 1

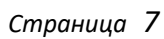
СЕКЦИЯ 2



РАЛЛИ "ЛАХДЕНПОХЬЯ 2026" **ГРАФИК ПЕРЕКРЫТИЯ ДОРОГ**



СУ	Наименование СУ	Закрытие движения	Время старта 1-го нулевого экипажа	Время старта 1-го экипажа	Прохождение последнего автомобиля	Открытие движения
СУББОТА, 31 ЯНВАРЯ 2026 ГОДА						
СУ 1	ИХАЛА	08:50	09:30	09:52	11:22	11:45
СУ 4		13:20	14:00	14:22	15:52	16:20
СУ 2	БУДЕННЫЙ	09:40	10:21	10:43	11:48	12:15
СУ 5		14:15	14:51	15:13	16:45	17:15
СУ 3	КИЛЬПОЛА	10:10	10:50	11:12	12:20	12:45
СУ 6		14:40	15:20	15:42	17:15	17:40




























[illegible]




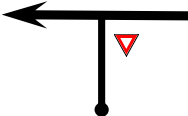


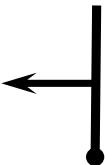
РАЛЛИ "ЛАХДЕНПОХЬЯ 2026"

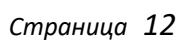
КООРДИНАТЫ GPS

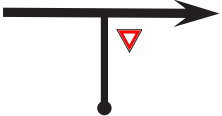



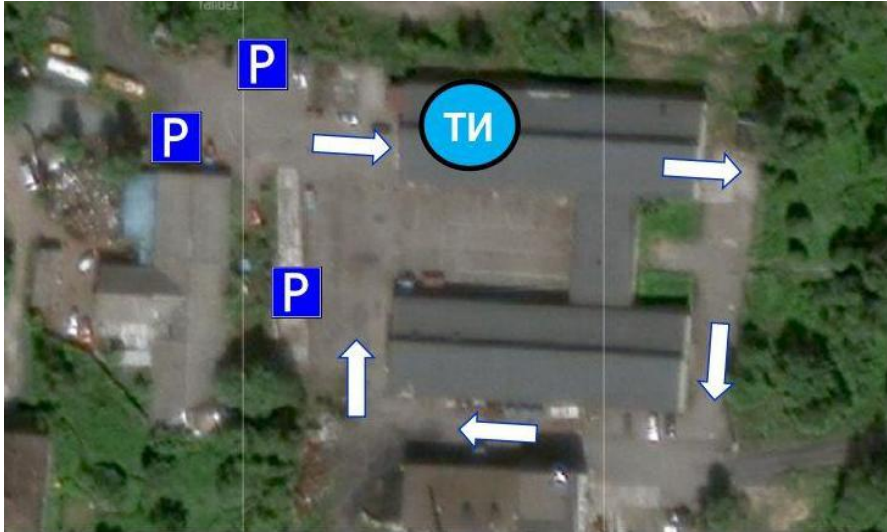


ШТАБ РАЛЛИ 	61.520542, 30.182894
ВХОДНАЯ ТЕХНИЧЕСКАЯ ИНСПЕКЦИЯ 	61.522220, 30.176781
ПАРК СЕРВИСА 	61.520046, 30.158248
СТАРТ РАЛЛИ 	61.520655, 30.158313
КВ 1,4 "ИХАЛА" 	61.528768, 29.989406
СУ 1,4 "ИХАЛА" СТАРТ 	61.529701, 29.988882
СУ 1,4 "ИХАЛА" ПОСТ СВЯЗИ 1 	61.562482, 29.954632
СУ 1,4 "ИХАЛА" ПОСТ СВЯЗИ 2 	61.526894, 29.910201
СУ 1,4 "ИХАЛА" ФИНИШ 	61.498618, 29.928195
СУ 1,4 "ИХАЛА" СТОП 	61.493272, 29.928507
КВ 2,5 "ПЕРЕКРЕСТОК" 	61.341014, 29.857158
СУ 2,5 "БУДЕННЫЙ" СТАРТ 	61.341746, 29.856448
СУ 2,5 "БУДЕННЫЙ" ПОСТ СВЯЗИ 1 	61.376046, 29.818769
СУ 2,5 "БУДЕННЫЙ" ПОСТ СВЯЗИ 2 	61.389709, 29.908657
СУ 2,5 "БУДЕННЫЙ" ФИНИШ 	61.391799, 29.948575
СУ 2,5 "БУДЕННЫЙ" СТОП 	61.389942, 29.956602
КВ 3,6 "СТАРОЕ ШОССЕ" 	61.417024, 29.952960
СУ 3,6 "КИЛЬПОЛА" СТАРТ 	61.417220, 29.951689
СУ 3,6 "КИЛЬПОЛА" ПОСТ СВЯЗИ 1 	61.435272, 29.912986
СУ 3,6 "КИЛЬПОЛА" ПОСТ СВЯЗИ 2 	61.404339, 29.899353
СУ 3,6 "КИЛЬПОЛА" ФИНИШ 	61.428992, 29.831990
СУ 3,6 "КИЛЬПОЛА" СТОП 	61.430976, 29.824734
УДАЛЕННАЯ ЗОНА ЗАПРАВКИ 	61.475208, 29.991655
ФИНИШНЫЙ ПОДИУМ 	61.520519, 30.158245
ФИНИШ РАЛЛИ 	61.522220, 30.176781



			ШТАБ РАЛЛИ / ПАРК СЕРВИСА "ТЕРРИТОРИЯ"			
Дистанция (км)		1,80	Время (ч:м)		Скорость (км/ч)	
Расстояние		НАПРАВЛЕНИЕ ДВИЖЕНИЯ		А Гр	ИНФОРМАЦИЯ	До кв
Общее	От позиции					
0,00	0,00	1			ВЫЕЗД С ПАРКОВКИ ЦЕНТРА ДЕТСКОГО ТВОРЧЕСТВА 61.520542, 30.182894	1,80
0,26	0,26	2			 НА АВТОДОРОГУ А-121	1,54
0,63	0,37	3			НАЛЕВО К МЕСТУ ПРОВЕДЕНИЯ ВХОДНОЙ ТИ И ЗП ФИНИША	1,17
1,80	1,17	4			ВЪЕЗД В ПАРК СЕРВИСА 61.520264, 30.157261	0,00



			ПАРК СЕРВИСА / ВХОДНАЯ ТИ		
Дистанция (км)		1,24	Время (ч:м)		Скорость (км/ч)
Расстояние		НАПРАВЛЕНИЕ ДВИЖЕНИЯ		ИНФОРМАЦИЯ	До кв
Общее	От позиции				
0,00	0,00	1		 ВЫЕЗД ИЗ ПАРКА СЕРВИСА 61.520264, 30.157261	1,24
1,16	1,16	2			0,08
1,24	0,08	3		61.522220, 30.176781	0,00
СХЕМА ВХОДНОЙ ТЕХНИЧЕСКОЙ ИНСПЕКЦИИ					
					

[illegible]



РАЛЛИ "ЛАХДЕНПОХЬЯ 2026"
МАРШРУТНЫЙ ЛИСТ 1 СЕКЦИИ РАЛЛИ



КВ/СУ	Наименование КВ/СУ	Дистанция СУ	Дистанция связи	Дистанция общая	Норма времени	Средняя скорость	1 экипаж	
СУББОТА, 31 ЯНВАРЯ 2026 ГОДА		восход солнца 09:24 заход солнца 17:02						
0	Сервис Выход	ВРЕМЯ СТАРТА 1 ЭКИПАЖА					09:30	
1	Ихала		13,78	13,78	00:19	43,52	09:49	
СУ 1	ИХАЛА	14,92					09:52	
33 1	Дистанция до этой зоны	(14,92)	(19,09)	(34,01)				
	Дистанция до следующей зоны	(28,15)	(49,90)	(78,05)				
2	Перекресток		23,84	38,76	00:48	48,45	10:40	
СУ 2	БУДЕННЫЙ	15,00					10:43	
3	Старое шоссе		4,99	19,99	00:26	46,13	11:09	
СУ 3	КИЛЬПОЛА	13,15					11:12	
ЗА*	Сервис Вход		26,38	39,53	00:48	49,41	12:00	
ПАРК СЕРВИСА "А" "ТЕРРИТОРИЯ"		43,07	68,99	112,06				
Всего по 1-й секции		43,07	68,99	112,06				
* - на КВ ЗА разрешены ранние прибытие и отметка								

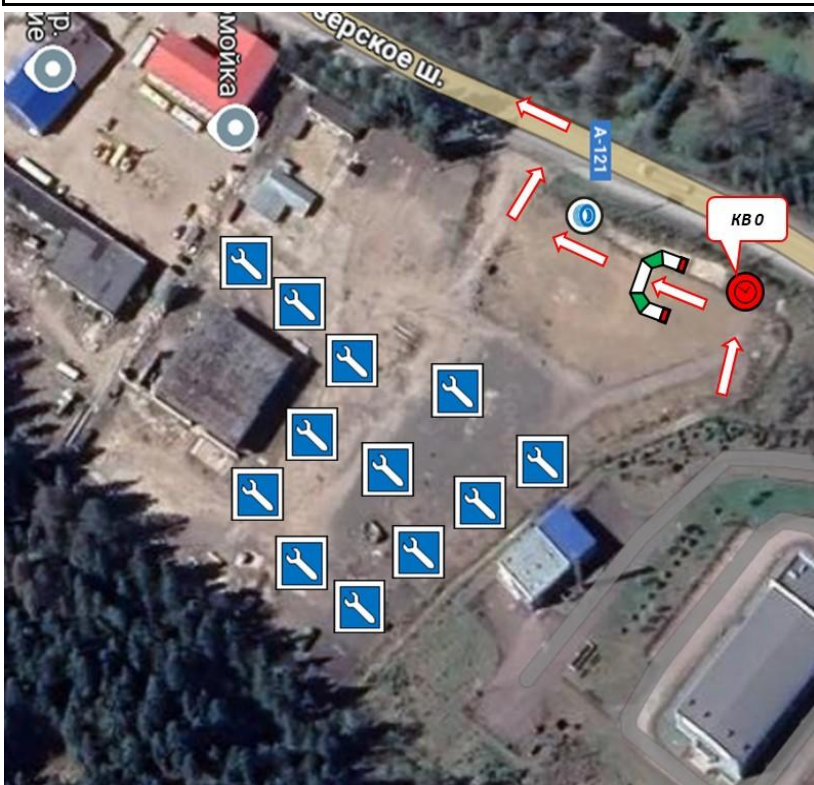
СЕКЦИЯ 1






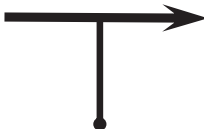
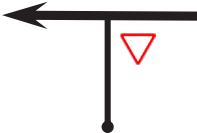
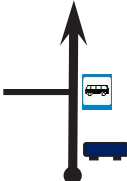
РАЛЛИ "ЛАХДЕНПОХЬЯ 2026"

КАРТА 1 СЕКЦИИ РАЛЛИ









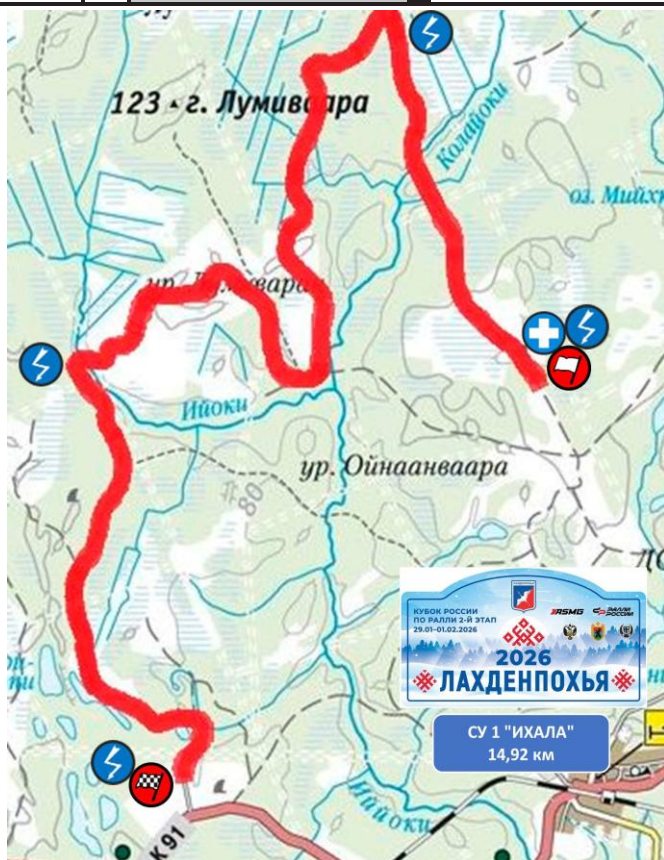




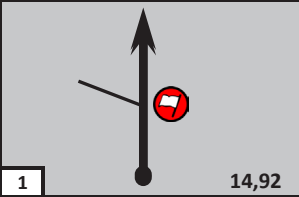



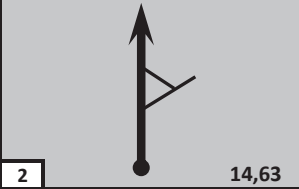
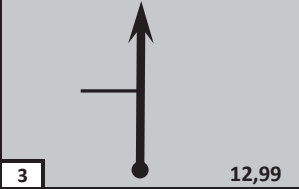
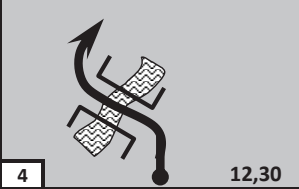
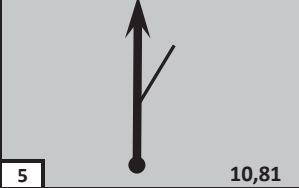
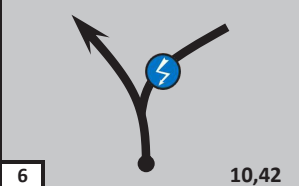

		КВ 0 "СЕРВИС ВЫХОД" / КВ 1 "ИХАЛА"				
Дистанция (км)		13,78	Время (час:мин)	00:19	Скорость (км/ч)	43,52
Расстояние		НАПРАВЛЕНИЕ ДВИЖЕНИЯ		А Гр	ИНФОРМАЦИЯ	До КВ
Общее	От позиции					
0,00	0,00	<div>1</div>		<div>13,78</div> <div>61.520655, 30.158313</div> <div>13,77</div> <div>61.520528, 30.158162</div> <div>13,75</div> <div>МАРКИРОВКА ШИН</div> <div>61.520358, 30.157964</div> <div>13,73</div> <div>13,70</div> <div>ЛУМИВААРА 10</div>	13,78	
0,01	0,01	<div>2</div>				
0,03	0,02	<div>3</div>				
0,05	0,10	<div>4</div>				
0,08	0,03	<div>5</div>				
0,50	0,42	<div>6</div>				

		КВ 0 "СЕРВИС ВЫХОД" / КВ 1 "ИХАЛА"				
Дистанция (км)		13,78	Время (час:мин)	00:19	Скорость (км/ч)	43,52
Расстояние		НАПРАВЛЕНИЕ ДВИЖЕНИЯ		А Гр	ИНФОРМАЦИЯ	До КВ
Общее	От позиции					
2,72	2,22	<div>7</div>		11,06		
4,62	1,90	<div>8</div>		9,16		
7,49	2,87	<div>9</div>		6,29		
8,33	0,84	<div>10</div>		5,45		
9,55	1,22	<div>11</div>		4,23		
10,04	0,49	<div>12</div>		3,74		

КВ 0 "СЕРВИС ВЫХОД" / КВ 1 "ИХАЛА"						
Дистанция (км)		13,78	Время (час:мин)	00:19	Скорость (км/ч)	43,52
Расстояние		НАПРАВЛЕНИЕ ДВИЖЕНИЯ		А Гр	ИНФОРМАЦИЯ	До КВ
Общее	От позиции					
13,78	3,74	13			 КВ 1 "ИХАЛА" 61.528768, 29.989406	0,00
	(0,09)	1			   СТАРТ СУ 1 "ИХАЛА" 61.529701, 29.988882	

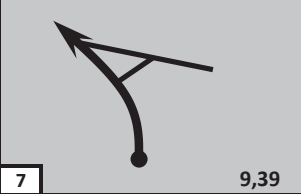
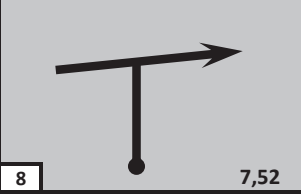
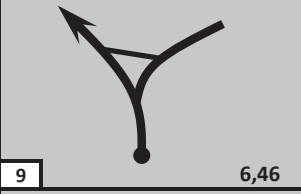
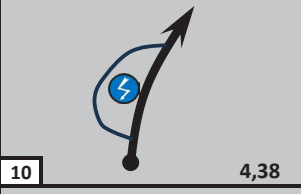

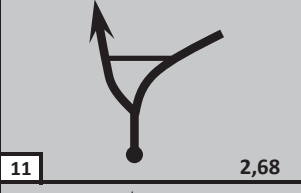
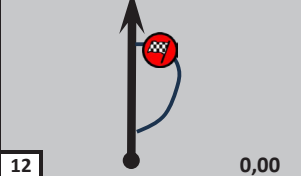



СУ 1 "ИХАЛА"		14,92	КВ 1 "ИХАЛА" / КВ 2 "ПЕРЕКРЕСТОК"		
Дистанция (км)	38,76	Время (час:мин)	00:48	Скорость (км/ч)	48,45

Расстояние		НАПРАВЛЕНИЕ ДВИЖЕНИЯ	А Гр	ИНФОРМАЦИЯ	До КВ
Общее	От позиции				
СУ 1	0,00	0,00		   <p>СТАРТ СУ 1 "ИХАЛА"</p> <p>61.529701, 29.988882</p>	38,76
	0,29	0,29			38,47
	1,93	1,64			36,83
	2,62	0,69		УЗКИЙ МОСТ !!	36,14
	4,11	1,49			34,65
	4,50	0,39		 <p>ПОСТ СВЯЗИ 1.1</p> <p>61.562482, 29.954632</p>	34,26

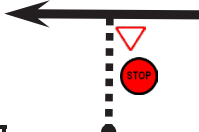



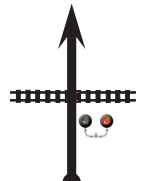



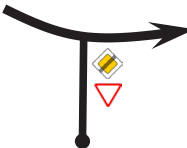









1,03

СУ 1 "ИХАЛА"		14,92	КВ 1 "ИХАЛА" / КВ 2 "ПЕРЕКРЕСТОК"		
Дистанция (км)		38,76	Время (час:мин)	00:48	Скорость (км/ч)
					48,45

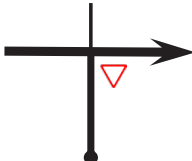
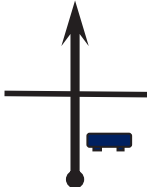

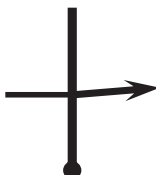






Расстояние		НАПРАВЛЕНИЕ ДВИЖЕНИЯ	А Гр	ИНФОРМАЦИЯ	До КВ
Общее	От позиции				
5,53	1,03				33,23
7,40	1,87				31,36
8,46	1,06				30,30
10,54	2,08			 ПОСТ СВЯЗИ 1.2 61.526894, 29.910201	28,22
12,24	1,70				26,52
14,92	2,68			 ФИНИШ СУ 1 "ИХАЛА" 61.498618, 29.928195	23,84

0,39

СУ
1

				КВ 1 "ИХАЛА" / КВ 2 "ПЕРЕКРЕСТОК"		
Дистанция (км)		38,76	Время (час:мин)	00:48	Скорость (км/ч)	48,45
Расстояние		НАПРАВЛЕНИЕ ДВИЖЕНИЯ		А Гр	ИНФОРМАЦИЯ	До КВ
Общее	От позиции					
15,31	0,39	13			   СТОП СУ 1 "ИХАЛА" 61.493272, 29.928507	23,45
17,20	1,89	14			  	21,56
18,79	1,59	15			  	19,97
20,23	1,44	16			  НАЧАЛО ЗОНЫ ЗАПРАВКИ <i>схема - страница 25</i> 61.475208, 29.991655	18,53
20,33	0,10	17			 ОКОНЧАНИЕ ЗОНЫ ЗАПРАВКИ 61.474529, 29.992255	18,43
21,26	0,93	18				17,50










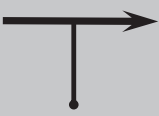


			КВ 1 "ИХАЛА" / КВ 2 "ПЕРЕКРЕСТОК"			
Дистанция (км)		38,76	Время (час:мин)	00:48	Скорость (км/ч)	48,45
Расстояние		НАПРАВЛЕНИЕ ДВИЖЕНИЯ	А Гр	ИНФОРМАЦИЯ	До КВ	
Общее	От позиции					
21,53	0,27	<div><div>19</div><div></div></div>		НА АВТОДОРОГУ А-121	17,23	
30,78	9,25	<div><div>20</div><div></div></div>		<div>САНКТ-ПЕТЕРБУРГ 186 ↑</div> <div>ЭЛИСЕНВААРА 14 →</div> <div>СПРАВА ФИНИШ СУ 2,5</div>	7,98	
38,38	7,60	<div><div>21</div><div></div></div>		<div>САНКТ-ПЕТЕРБУРГ 178 ↑</div> <div>ЭЛИСЕНВААРА 9 →</div>	0,38	
38,53	0,15	<div><div>22</div><div></div></div>			0,23	
38,76	0,23	<div><div>23</div><div></div></div>		<div></div> <div>КВ 2 "ПЕРЕКРЕСТОК"</div> <div>61.341014, 29.857158</div>	0,00	
	(0,08)	<div><div>1</div><div></div></div>		<div></div> <div>СТАРТ СУ 2 "БУДЕННЫЙ"</div> <div>61.341746, 29.856448</div>		



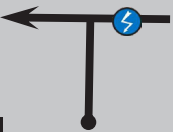

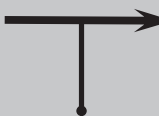



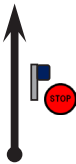

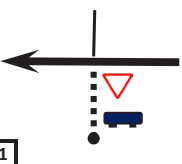



СУ 2 "БУДЕННЫЙ"		15,00	КВ 2 "ПЕРЕКРЕСТОК" / КВ 3 "СТАРОЕ ШОССЕ"		
Дистанция (км)	19,99	Время (час:мин)	00:26	Скорость (км/ч)	46,13

**СУ
2**

Расстояние		НАПРАВЛЕНИЕ ДВИЖЕНИЯ	ИНФОРМАЦИЯ	До КВ
Общее	От позиции			
0,00	0,00	<div> <div>1</div>  <div>15,00</div> </div>	<div>    </div> <div>СТАРТ СУ 2 "БУДЕННЫЙ"</div> <div>61.341746, 29.856448</div>	19,99
4,61	4,61	<div> <div>2</div>  <div>10,39</div> </div>	<div>  </div> <div>ПОСТ СВЯЗИ 2.1</div> <div>61.376046, 29.818769</div>	15,38
5,61	1,00	<div> <div>3</div>  <div>9,39</div> </div>		14,38
6,96	1,35	<div> <div>4</div>  <div>8,04</div> </div>		13,03
7,68	0,72	<div> <div>5</div>  <div>7,32</div> </div>		12,31
8,49	0,81	<div> <div>6</div>  <div>6,51</div> </div>		11,50

2,17

СУ 2 "БУДЕННЫЙ"		15,00	КВ 2 "ПЕРЕКРЕСТОК" / КВ 3 "СТАРОЕ ШОССЕ"		
Дистанция (км)	19,99	Время (час:мин)	00:26	Скорость (км/ч)	46,13

Расстояние		НАПРАВЛЕНИЕ ДВИЖЕНИЯ	А Гр	ИНФОРМАЦИЯ	До КВ
Общее	От позиции				
10,66	2,17	 7 4,34		 ПОСТ СВЯЗИ 2.2 61.389709, 29.908657	9,33
12,10	1,44	 8 2,90			7,89
15,00	2,90	 9 0,00		 ФИНИШ СУ 2 "БУДЕННЫЙ" 61.391799, 29.948575	4,99
15,51	0,51	 10		 СТОП СУ 2 "БУДЕННЫЙ" 61.389942, 29.956602	4,48
15,88	0,37	 11		 ← ПЕТРОЗАВОДСК 328 С-ПЕТЕРБУРГ 186 → НА АВТОДОРОГУ А-121	4,11
17,92	2,04	 12			2,07

**СУ
2**

0,11




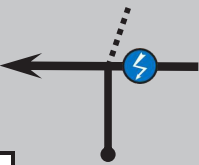

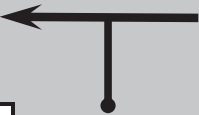
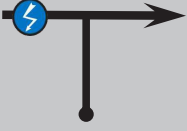



Страница 29

**ПЕРЕВЕРНУТЬ
БЫСТРО !!!** 

			КВ 2 "ПЕРЕКРЕСТОК" / КВ 3 "СТАРОЕ ШОССЕ"			
Дистанция (км)		19,99	Время (час:мин)	00:26	Скорость (км/ч)	46,13
Расстояние		НАПРАВЛЕНИЕ ДВИЖЕНИЯ		А Гр	ИНФОРМАЦИЯ	До КВ
Общее	От позиции					
18,03	0,11	<div>13</div>			!!!	1,96
18,15	0,12	<div>14</div>			 ДВИЖЕНИЕ ПОД ЗНАК РАЗРЕШЕНО	1,84
19,71	1,56	<div>15</div>			!!!	0,28
19,99	0,28	<div>16</div>			 КВ 3 "СТАРОЕ ШОССЕ" 61.417024, 29.952960	0,00
	(0,07)	<div>1</div>			 СТАРТ СУ 3 "КИЛЬПОЛА" 61.417220, 29.951689	

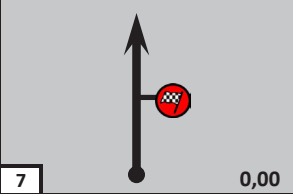

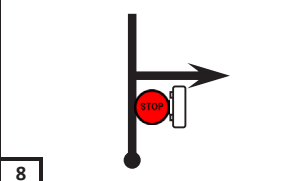

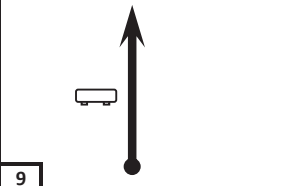

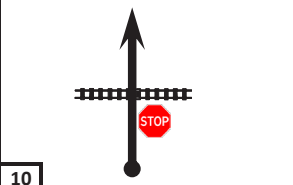

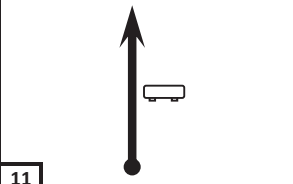
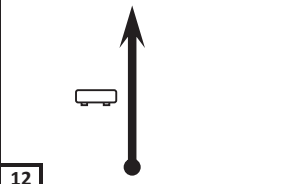



СУ 3 "КИЛЬПОЛА"		13,15	КВ 3 "СТАРОЕ ШОССЕ" / КВ ЗА "СЕРВИС ВХОД"		
Дистанция (км)	39,53	Время (час:мин)	00:48	Скорость (км/ч)	49,41

Расстояние		НАПРАВЛЕНИЕ ДВИЖЕНИЯ	А Гр	ИНФОРМАЦИЯ	До КВ
Общее	От позиции				
СУ 3	0,00	0,00		 СТАРТ СУ 3 "КИЛЬПОЛА"	39,53
			1	61.417220, 29.951689	
	0,98	0,98			38,55
			2		
	3,33	2,35		 ПОСТ СВЯЗИ 3.1	36,20
			3	61.435272, 29.912986	
	4,91	1,58			34,62
			4		
	7,97	3,06		 ПОСТ СВЯЗИ 3.2	31,56
			5	61.404339, 29.899353	
	11,44	3,47		 р. СОСКУАНИОКИ	28,09
			6		

1,71

СУ 3 "КИЛЬПОЛА"		13,15	КВ 3 "СТАРОЕ ШОССЕ" / КВ 3А "СЕРВИС ВХОД"		
Дистанция (км)		39,53	Время (час:мин)	00:48	Скорость (км/ч)
					49,41

Расстояние		НАПРАВЛЕНИЕ ДВИЖЕНИЯ	А Гр	ИНФОРМАЦИЯ	До КВ
Общее	От позиции				
13,15	1,71			 ФИНИШ СУ 3 "КИЛЬПОЛА" 61.428992, 29.831990	26,38
13,57	0,42			ВЯЛИМЯКИ  СТОП СУ 3 "КИЛЬПОЛА" 61.430976, 29.824734	25,96
14,76	1,19				24,77
15,38	0,62				24,15
20,00	4,62			КОСТАМОЯРВИ	19,53
22,32	2,32				17,31

**СУ
3**

1,84

Страница 33

Дистанция (км)

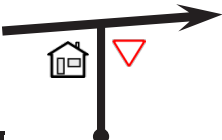




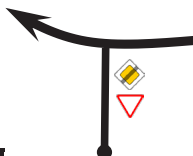




39,53

Время (час:мин)

00:48

Скорость (км/ч)

49,41

Расстояние		НАПРАВЛЕНИЕ ДВИЖЕНИЯ	А Гр	ИНФОРМАЦИЯ	До КВ
Общее	От позиции				
24,16	1,84	 13		 КПП ПРЕДЪЯВИ ПАСПОРТ!	15,37
25,19	1,03	 14		СЛЕВА ФИНИШ СУ 1	14,34
27,06	1,87	 15			12,47
28,66	1,60	 16			10,87
29,65	0,99	 17		ИХАЛА	9,88
29,92	0,27	 18			9,61

			КВ 3 "СТАРОЕ ШОССЕ" / КВ 3А "СЕРВИС ВХОД"			
Дистанция (км)		39,53	Время (час:мин)	00:48	Скорость (км/ч)	49,41
Расстояние		НАПРАВЛЕНИЕ ДВИЖЕНИЯ		А Гр	ИНФОРМАЦИЯ	До КВ
Общее	От позиции					
31,15	1,23	<div>19</div> <div></div>	<div></div>		8,38	
32,01	0,86	<div>20</div> <div></div>	<div></div>		7,52	
34,89	2,88	<div>21</div> <div></div>	<div></div>		4,64	
36,80	1,91	<div>22</div> <div></div>	<div></div>		2,73	
39,03	2,23	<div>23</div> <div></div>	<div></div>		0,50	
39,49	0,46	<div>24</div> <div></div>	<div>ВЪЕЗД В ПАРК СЕРВИСА</div>		0,04	

0,04

Страница 35

ПЕРЕВЕРНУТЬ
БЫСТРО !!!





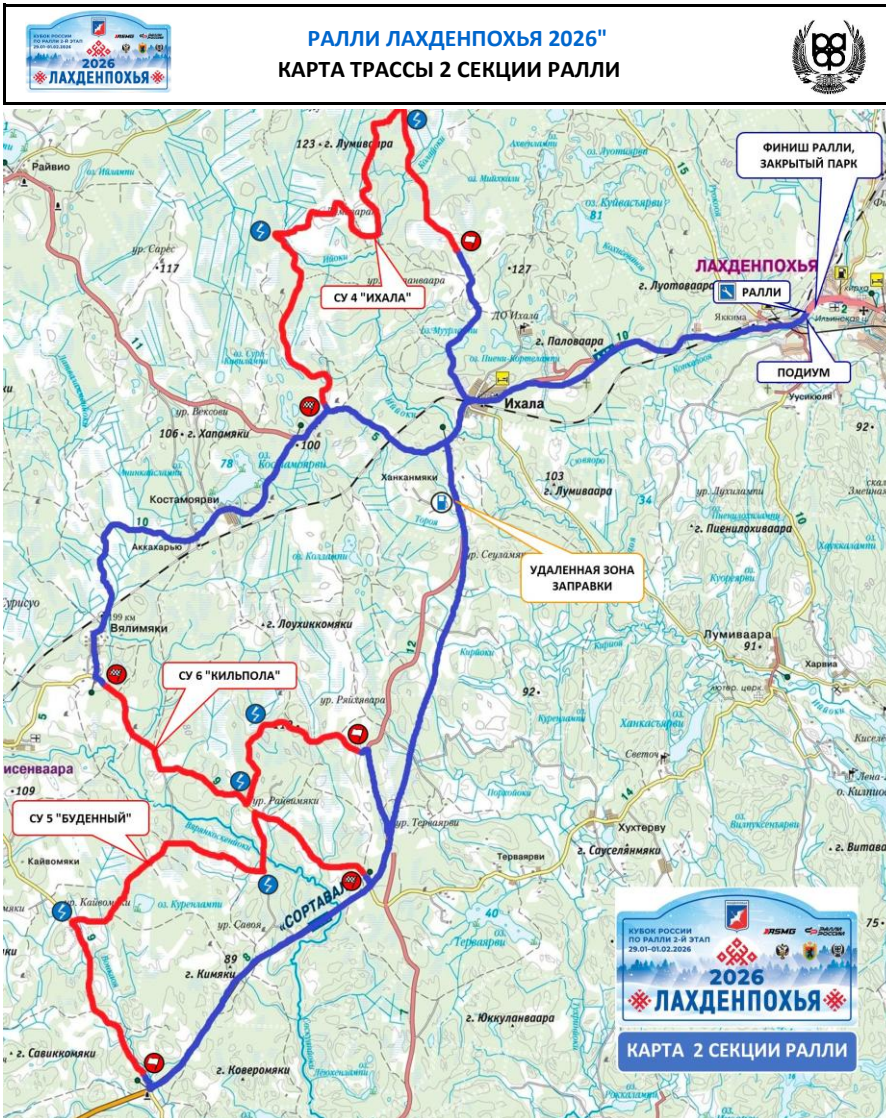
РАЛЛИ "ЛАХДЕНПОХЬЯ 2026" МАРШРУТНЫЙ ЛИСТ 2 СЕКЦИИ РАЛЛИ

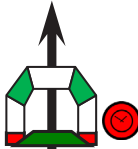






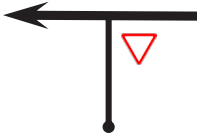

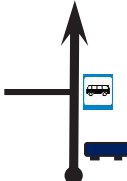



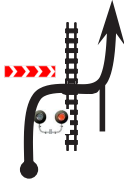




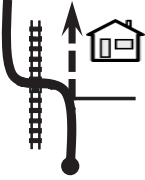

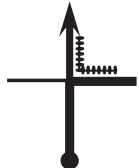
КВ/СУ	Наименование КВ/СУ	Дистанция СУ	Дистанция связи	Дистанция общая	Норма времени	Средняя скорость	1 экипаж
СУББОТА, 31 ЯНВАРЯ 2026 ГОДА		восход солнца 09:24			закход солнца 17:02		
3Б	Сервис Выход	НОВЫЙ ПОРЯДОК СТАРТА					14:00
33 2	Дистанция до этой зоны	(28,15)	(49,90)	(78,05)			
	Дистанция до следующей зоны	(14,92)	(19,09)	(34,01)			
4	Ихала		13,78	13,78	00:19	43,52	14:19
СУ 4	ИХАЛА	14,92					14:22
33 3	Дистанция до этой зоны	(14,92)	(19,09)	(34,01)			
	Дистанция до финиша ралли	(28,15)	(51,22)	(79,37)			
5	Перекресток		23,84	38,76	00:48	48,45	15:10
СУ 5	БУДЕННЫЙ	15,00					15:13
6	Старое шоссе		4,99	19,99	00:26	46,13	15:39
СУ 6	КИЛЬПОЛА	13,15					15:42
7	Подиум		26,38	39,53	00:48	49,41	16:30
Процедура проезда через подиум, экспресс-награждение. По указанию официальных лиц							
8*	Финиш		1,32	1,32	00:45	1,76	17:15
* - на КВ 8 разрешены ранние прибытие и отметка							
Закрытый парк финиша, заключительная техническая инспекция							
Всего по 2-й секции		43,07	70,31	113,38			
ИТОГО ПО РАЛЛИ		86,14	139,30	225,44			

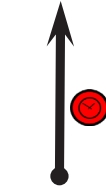



СЕКЦИЯ 2

СЕКЦИЯ 2



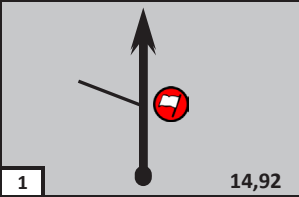



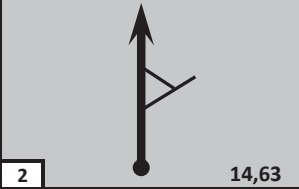
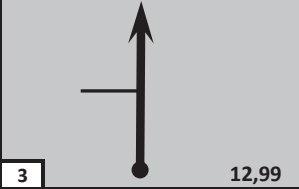
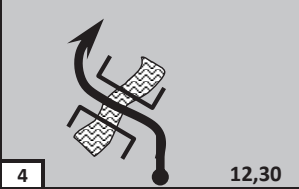
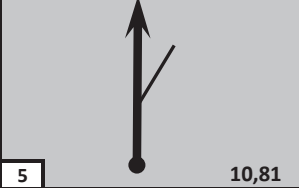
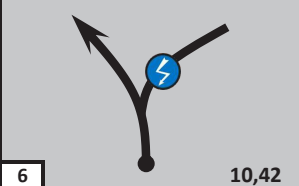

		КВ ЗБ "СЕРВИС ВЫХОД" / КВ 4 "ИХАЛА"				
Дистанция (км)		13,78	Время (час:мин)	00:19	Скорость (км/ч)	43,52
Расстояние		НАПРАВЛЕНИЕ ДВИЖЕНИЯ		А Гр	ИНФОРМАЦИЯ	До КВ
Общее	От позиции					
0,00	0,00	1			КВ ЗБ "СЕРВИС ВЫХОД"	13,78
0,01	0,01	2			ЗОНА ЗАПРАВКИ	13,77
0,03	0,02	3			МАРКИРОВКА ШИН	13,75
0,05	0,10	4				13,73
0,08	0,03	5			НА АВТОДОРОГУ А-121	13,70
0,50	0,42	6			ЛУМИВААРА 10	13,28

				КВ 3Б "СЕРВИС ВЫХОД" / КВ 4 "ИХАЛА"		
Дистанция (км)		13,78	Время (час:мин)	00:19	Скорость (км/ч)	43,52
Расстояние		НАПРАВЛЕНИЕ ДВИЖЕНИЯ		А Гр	ИНФОРМАЦИЯ	До КВ
Общее	От позиции					
2,72	2,22	<div>7</div> 			11,06	
4,62	1,90	<div>8</div> 		<div>ЛАХДЕНПОХЬЯ</div>	9,16	
7,49	2,87	<div>9</div> 		<div>↑ САНКТ-ПЕТЕРБУРГ 200 ИХАЛА 1 →</div>	6,29	
8,33	0,84	<div>10</div> 		<div>ИХАЛА</div>	5,45	
9,55	1,22	<div>11</div> 			4,23	
10,04	0,49	<div>12</div> 		<div>ИХАЛА</div>	3,74	

				КВ 3Б "СЕРВИС ВЫХОД" / КВ 4 "ИХАЛА"				
Дистанция (км)		13,78	Время (час:мин)		00:19	Скорость (км/ч)		43,52
Расстояние			НАПРАВЛЕНИЕ ДВИЖЕНИЯ		А Гр	ИНФОРМАЦИЯ		До КВ
Общее		От позиции						
13,78		3,74			13	 КВ 4 "ИХАЛА" 61.528768, 29.989406		0,00
		(0,09)				1	 СТАРТ СУ 4 "ИХАЛА" 61.529701, 29.988882	

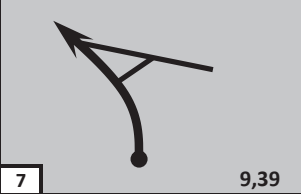
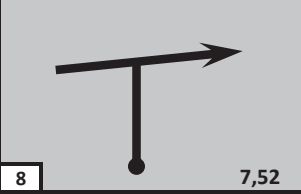
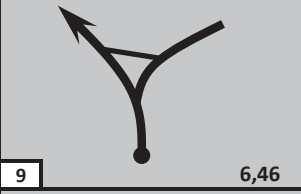
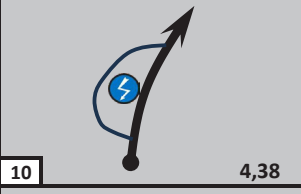

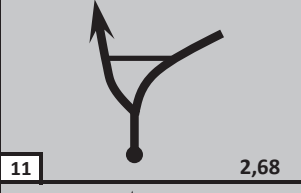
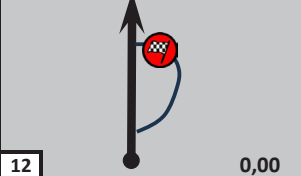



СУ 4 "ИХАЛА"		14,92	КВ 4 "ИХАЛА" / КВ 5 "ПЕРЕКРЕСТОК"		
Дистанция (км)	38,76	Время (час:мин)	00:48	Скорость (км/ч)	48,45

Расстояние		НАПРАВЛЕНИЕ ДВИЖЕНИЯ	А Гр	ИНФОРМАЦИЯ	До КВ
Общее	От позиции				
СУ 4	0,00	0,00		   <p>СТАРТ СУ 4 "ИХАЛА"</p> <p>61.529701, 29.988882</p>	38,76
	0,29	0,29			38,47
	1,93	1,64			36,83
	2,62	0,69		УЗКИЙ МОСТ !!	36,14
	4,11	1,49			34,65
	4,50	0,39		 <p>ПОСТ СВЯЗИ 4.1</p> <p>61.562482, 29.954632</p>	34,26

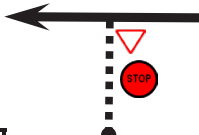

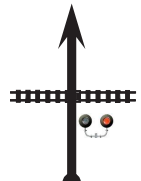

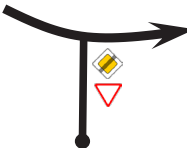






1,03

СУ 4 "ИХАЛА"		14,92	КВ 4 "ИХАЛА" / КВ 5 "ПЕРЕКРЕСТОК"		
Дистанция (км)		38,76	Время (час:мин)	00:48	Скорость (км/ч)
					48,45

Расстояние		НАПРАВЛЕНИЕ ДВИЖЕНИЯ	А Гр	ИНФОРМАЦИЯ	До КВ
Общее	От позиции				
5,53	1,03				33,23
7,40	1,87				31,36
8,46	1,06				30,30
10,54	2,08			 ПОСТ СВЯЗИ 4.2 61.526894, 29.910201	28,22
12,24	1,70				26,52
14,92	2,68			 ФИНИШ СУ 4 "ИХАЛА" 61.498618, 29.928195	23,84

**СУ
4**

0,39

			КВ 4 "ИХАЛА" / КВ 5 "ПЕРЕКРЕСТОК"			
Дистанция (км)		38,76	Время (час:мин)	00:48	Скорость (км/ч)	48,45
Расстояние		НАПРАВЛЕНИЕ ДВИЖЕНИЯ	А Гр	ИНФОРМАЦИЯ	До КВ	
Общее	От позиции					
15,31	0,39	<div><div>13</div><div></div></div>		<div><div></div><div>СТОП СУ 4 "ИХАЛА"</div><div>61.493272, 29.928507</div></div>	23,45	
17,20	1,89	<div><div>14</div><div></div></div>		<div><div></div><div></div></div>	21,56	
18,79	1,59	<div><div>15</div><div></div></div>		<div><div></div><div></div></div>	19,97	
20,23	1,44	<div><div>16</div><div></div></div>		<div><div></div><div>НАЧАЛО ЗОНЫ ЗАПРАВКИ <i>схема - страница 45</i> 61.475208, 29.991655</div></div>	18,53	
20,33	0,10	<div><div>17</div><div></div></div>		<div><div></div><div>ОКОНЧАНИЕ ЗОНЫ ЗАПРАВКИ 61.474529, 29.992255</div></div>	18,43	
21,26	0,93	<div><div>18</div><div></div></div>			17,50	



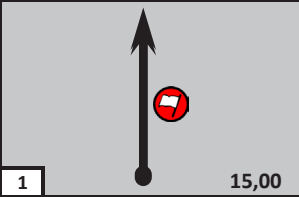

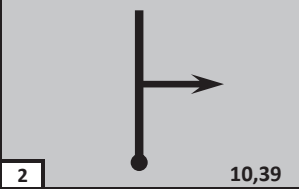

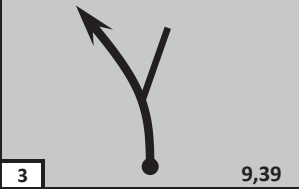
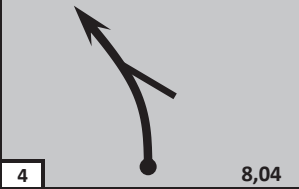
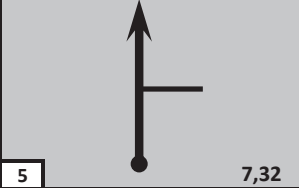
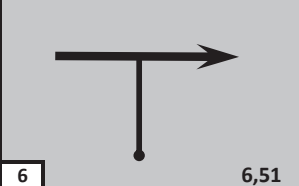
			КВ 4 "ИХАЛА" / КВ 5 "ПЕРЕКРЕСТОК"			
Дистанция (км)		38,76	Время (час:мин)	00:48	Скорость (км/ч)	48,45
Расстояние		НАПРАВЛЕНИЕ ДВИЖЕНИЯ	А Гр	ИНФОРМАЦИЯ	До КВ	
Общее	От позиции					
21,53	0,27	<div><div>19</div><div></div></div>		НА АВТОДОРОГУ А-121	17,23	
30,78	9,25	<div><div>20</div><div></div></div>		<div>САНКТ-ПЕТЕРБУРГ 186 ↑</div> <div>ЭЛИСЕНВААРА 14 →</div> <div>СПРАВА ФИНИШ СУ 2,5</div>	7,98	
38,38	7,60	<div><div>21</div><div></div></div>		<div>САНКТ-ПЕТЕРБУРГ 178 ↑</div> <div>ЭЛИСЕНВААРА 9 →</div>	0,38	
38,53	0,15	<div><div>22</div><div></div></div>			0,23	
38,76	0,23	<div><div>23</div><div></div></div>		<div></div> <div>КВ 5 "ПЕРЕКРЕСТОК"</div> <div>61.341014, 29.857158</div>	0,00	
	(0,08)	<div><div>1</div><div></div></div>		<div></div> <div></div> <div></div> <div>СТАРТ СУ 5 "БУДЕННЫЙ"</div> <div>61.341746, 29.856448</div>		



РАЛЛИ "ЛАХДЕНПОХЬЯ 2026"
СУ 5 "БУДЕННЫЙ" (15,00 км)

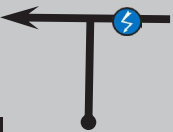

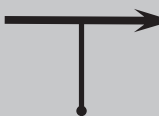

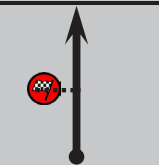

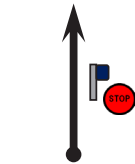



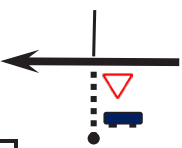


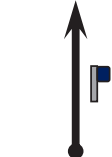



СУ 5 "БУДЕННЫЙ"		15,00	КВ 5 "ПЕРЕКРЕСТОК" / КВ 6 "СТАРОЕ ШОССЕ"		
Дистанция (км)	19,99	Время (час:мин)	00:26	Скорость (км/ч)	46,13

Расстояние		НАПРАВЛЕНИЕ ДВИЖЕНИЯ	А Гр	ИНФОРМАЦИЯ	До КВ
Общее	От позиции				
СУ 5	0,00	0,00		 СТАРТ СУ 5 "БУДЕННЫЙ" 61.341746, 29.856448	19,99
	4,61	4,61		 ПОСТ СВЯЗИ 5.1 61.376046, 29.818769	15,38
	5,61	1,00			14,38
	6,96	1,35			13,03
	7,68	0,72			12,31
	8,49	0,81			11,50

2,17

СУ 5 "БУДЕННЫЙ"		15,00	КВ 5 "ПЕРЕКРЕСТОК" / КВ 6 "СТАРОЕ ШОССЕ"		
Дистанция (км)	19,99	Время (час:мин)	00:26	Скорость (км/ч)	46,13

Расстояние		НАПРАВЛЕНИЕ ДВИЖЕНИЯ	А Гр	ИНФОРМАЦИЯ	До КВ
Общее	От позиции				
10,66	2,17	 7 4,34		 ПОСТ СВЯЗИ 5.2 61.389709, 29.908657	9,33
12,10	1,44	 8 2,90			7,89
15,00	2,90	 9 0,00		 ФИНИШ СУ 5 "БУДЕННЫЙ" 61.391799, 29.948575	4,99
15,51	0,51	 10		   СТОП СУ 5 "БУДЕННЫЙ" 61.389942, 29.956602	4,48
15,88	0,37	 11		  НА АВТОДОРОГУ А-121	4,11
17,92	2,04	 12			2,07

**СУ
5**

0,11

Страница 49

**ПЕРЕВЕРНУТЬ
БЫСТРО !!!** 

			КВ 5 "ПЕРЕКРЕСТОК" / КВ 6 "СТАРОЕ ШОССЕ"			
Дистанция (км)		19,99	Время (час:мин)	00:26	Скорость (км/ч)	46,13
Расстояние		НАПРАВЛЕНИЕ ДВИЖЕНИЯ		А Гр	ИНФОРМАЦИЯ	До КВ
Общее	От позиции					
18,03	0,11	<div>13</div>			1,96	
18,15	0,12	<div>14</div>		 ДВИЖЕНИЕ ПОД ЗНАК РАЗРЕШЕНО	1,84	
19,71	1,56	<div>15</div>			0,28	
19,99	0,28	<div>16</div>		 КВ 6 "СТАРОЕ ШОССЕ" 61.417024, 29.952960	0,00	
	(0,07)	<div>1</div>		 СТАРТ СУ 6 "КИЛЬПОЛА" 61.417220, 29.951689		

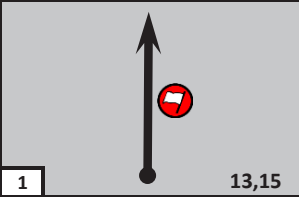

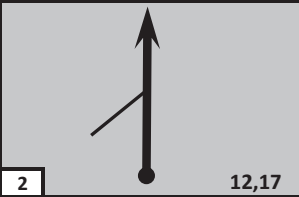
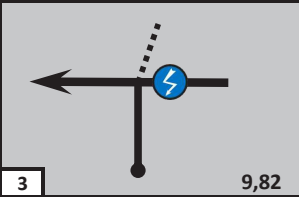

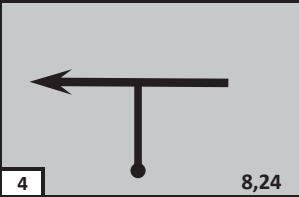
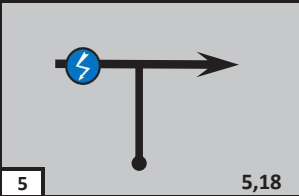

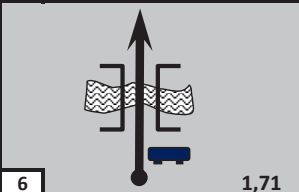



РАЛЛИ "ЛАХДЕНПОХЬЯ 2026"
СУ 6 "КИЛЬПОЛА" (13,15 км)



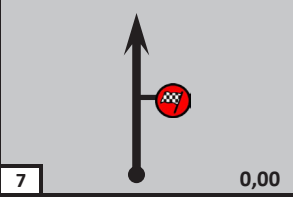

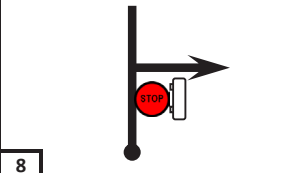


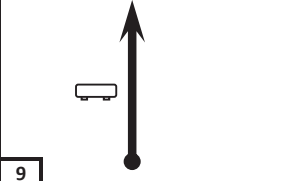
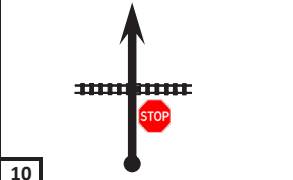


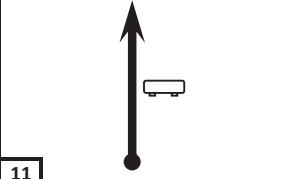
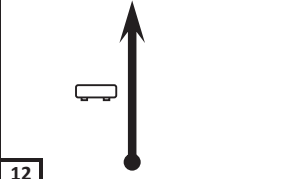
СУ 6 "КИЛЬПОЛА"		13,15	КВ 6 "СТАРОЕ ШОССЕ" / КВ 7 "ПОДИУМ"		
Дистанция (км)	39,53	Время (час:мин)	00:48	Скорость (км/ч)	49,41

**СУ
6**

Расстояние		НАПРАВЛЕНИЕ ДВИЖЕНИЯ	А Гр	ИНФОРМАЦИЯ	До КВ
Общее	От позиции				
0,00	0,00			 СТАРТ СУ 6 "КИЛЬПОЛА" 61.417220, 29.951689	39,53
0,98	0,98				38,55
3,33	2,35			 ПОСТ СВЯЗИ 6.1 61.435272, 29.912986	36,20
4,91	1,58				34,62
7,97	3,06			 ПОСТ СВЯЗИ 6.2 61.404339, 29.899353	31,56
11,44	3,47			 р. СОСКУАНИОКИ	28,09

1,71

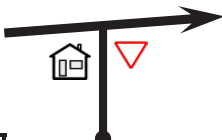




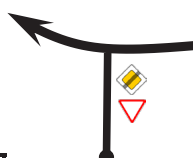




СУ 6 "КИЛЬПОЛА"		13,15	КВ 6 "СТАРОЕ ШОССЕ" / КВ 7 "ПОДИУМ"		
Дистанция (км)	39,53	Время (час:мин)	00:48	Скорость (км/ч)	49,41

Расстояние		НАПРАВЛЕНИЕ ДВИЖЕНИЯ	А Гр	ИНФОРМАЦИЯ	До КВ
Общее	От позиции				
13,15	1,71			 ФИНИШ СУ 6 "КИЛЬПОЛА" 61.428992, 29.831990	26,38
13,57	0,42			ВЯЛИМЯКИ  СТОП  СУ 6 "КИЛЬПОЛА" 61.430976, 29.824734	25,96
14,76	1,19			ВЯЛИМЯКИ	24,77
15,38	0,62			 	24,15
20,00	4,62			КОСТАМОЯРВИ	19,53
22,32	2,32			КОСТАМОЯРВИ	17,31

1,84

Страница 53

СУ
6

				КВ 6 "СТАРОЕ ШОССЕ" / КВ 7 "ПОДИУМ"		
Дистанция (км)		39,53	Время (час:мин)	00:48	Скорость (км/ч)	49,41
Расстояние		НАПРАВЛЕНИЕ ДВИЖЕНИЯ		А Гр	ИНФОРМАЦИЯ	До КВ
Общее	От позиции					
24,16	1,84	13			 КПП ПРЕДЪЯВИ ПАСПОРТ!	15,37
25,19	1,03	14			СЛЕВА ФИНИШ СУ 4	14,34
27,06	1,87	15				12,47
28,66	1,60	16				10,87
29,65	0,99	17			ИХАЛА	9,88
29,92	0,27	18				9,61

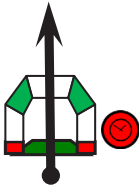
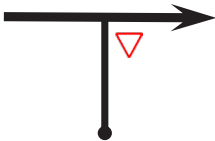




		КВ 6 "СТАРОЕ ШОССЕ" / КВ 7 "ПОДИУМ"				
Дистанция (км)		39,53	Время (час:мин)	00:48	Скорость (км/ч)	49,41
Расстояние		НАПРАВЛЕНИЕ ДВИЖЕНИЯ		А Гр	ИНФОРМАЦИЯ	До КВ
Общее	От позиции					
31,15	1,23	<div>19</div> <div></div>	<div></div>		8,38	
32,01	0,86	<div>20</div> <div></div>	<div></div>		7,52	
34,89	2,88	<div>21</div> <div></div>	<div></div>		4,64	
36,80	1,91	<div>22</div> <div></div>	<div></div>		2,73	
39,03	2,23	<div>23</div> <div></div>	<div></div>		0,50	
39,49	0,46	<div>24</div> <div></div>	<div>ВЪЕЗД В ПАРК СЕРВИСА</div>		0,04	

0,04

Страница 55

ПЕРЕВЕРНУТЬ
БЫСТРО !!!



			КВ 7 "ПОДИУМ" / КВ 8 "ФИНИШ"			
Дистанция (км)		1,32	Время (ч:м)	00:45	Скорость (км/ч)	1,76
Расстояние		НАПРАВЛЕНИЕ ДВИЖЕНИЯ		А Гр	ИНФОРМАЦИЯ	До КВ
Общее	От позиции					
0,00	0,00	<div>1</div> 				1,32
0,08	0,08	<div>2</div> 			 НА АВТОДОРОГУ А-121	1,24
1,24	1,16	<div>3</div> 				0,08
1,32	0,08	<div>4</div> 			 КВ 8 "ФИНИШ"	0,00
				61.522220, 30.176781		



С ФИНИШЕМ !!!





КАРТА СХОДА		
	Фамилия, Имя 1-го Пилота	
	Автомобиль	
Стартовый номер		
Дата схода	31 января 2026 года	
Время схода		
Место схода		
Причина схода		
		Подпись члена экипажа с расшифровкой
талон заполняется Официальным лицом		
Контрольная карта и карта схода получены		
31.01.2026	Время	Подпись Официального лица





РАЛЛИ "ЛАХДЕНПОХЬЯ 2026"

ЗАЯВЛЕНИЕ



Главному судье
ралли "ЛАХДЕНПОХЬЯ 2026"
Олегу Крылову

Заявление о некорректном внесении записей в контрольную карту судьями на пунктах контроля

КВ № или СУ №.....		Стартовый номер
наименование судейского пункта	время проставленное судьей	время по версии экипажа
Время отметки на КВ		
Время старта		
Время финиша		
31.01.2026	Время	Подпись члена экипажа с расшифровкой
Линия отрыва		
талон заполняется Официальным лицом и возвращается экипажу сразу после получения заявления		
Заявление получено		
31.01.2026	Время	Подпись Официального лица с расшифровкой
В случае обнаружения некорректных записей в Контрольной Карте со стороны судей пунктов контроля, Вы можете заполнить это заявление, проставив данные в соответствующие графы, и в кратчайшие сроки передать его Офицеру по связи с участниками		





РАЛЛИ "ЛАХДЕНПОХЬЯ 2026"

ЗАЯВЛЕНИЕ



Главному судье
ралли "ЛАХДЕНПОХЬЯ 2026"
Олегу Крылову

Заявление о некорректном внесении записей в контрольную карту судьями на пунктах контроля

КВ № или СУ №.....

Стартовый номер

наименование судейского пункта	время проставленное судьей	время по версии экипажа
Время отметки на КВ		
Время старта		
Время финиша		

31.01.2026

Время

Подпись члена экипажа с расшифровкой

Линия отрыва

талон заполняется Официальным лицом и возвращается экипажу сразу после получения заявления

Заявление получено

31.01.2026

Время

Подпись Официального лица с расшифровкой

В случае обнаружения некорректных записей в Контрольной Карте со стороны судей пунктов контроля, Вы можете заполнить это заявление, проставив данные в соответствующие графы, и в кратчайшие сроки передать его Офицеру по связи с участниками



This image shows a blank sheet of white paper with horizontal ruling lines. The lines are evenly spaced and run across the width of the page. There are no margins, text, or other markings on the paper.



ЧЕМПИОНАТ И КУБОК РОССИИ ПО РАЛЛИ 2026

ОРГАНИЗАТОР ЧЕМПИОНАТА И КУБКА РОССИИ
ПО РАЛЛИ. КОМАНДА, ГЛАВНОЙ ЦЕЛЬЮ
КОТОРОЙ ЯВЛЯЕТСЯ РАЗВИТИЕ РОССИЙСКОГО
РАЛЛИ.



asmg.ru

**НА ПОРТАЛЕ ОСВЕЩАЮТСЯ
ВСЕ СОБЫТИЯ РОССИЙСКОГО
РАЛЛИ В РЕАЛЬНОМ ВРЕМЕНИ**



- Удобный календарь
- Онлайн результаты
- База пилотов и штурманов
- Турнирная таблица
- Личный кабинет спортсмена
- Текстовые трансляции
- Интервью
- Обзорные статьи
- Фотогалерея после каждого этапа Кубка и чемпионата России
- Конструктор для спонсоров
- Нормативные документы



СЕТЬ АЗС



ОФИЦИАЛЬНЫЕ ШИННЫЕ ПАРТНЕРЫ ЧЕМПИОНАТА РОССИИ ПО РАЛЛИ